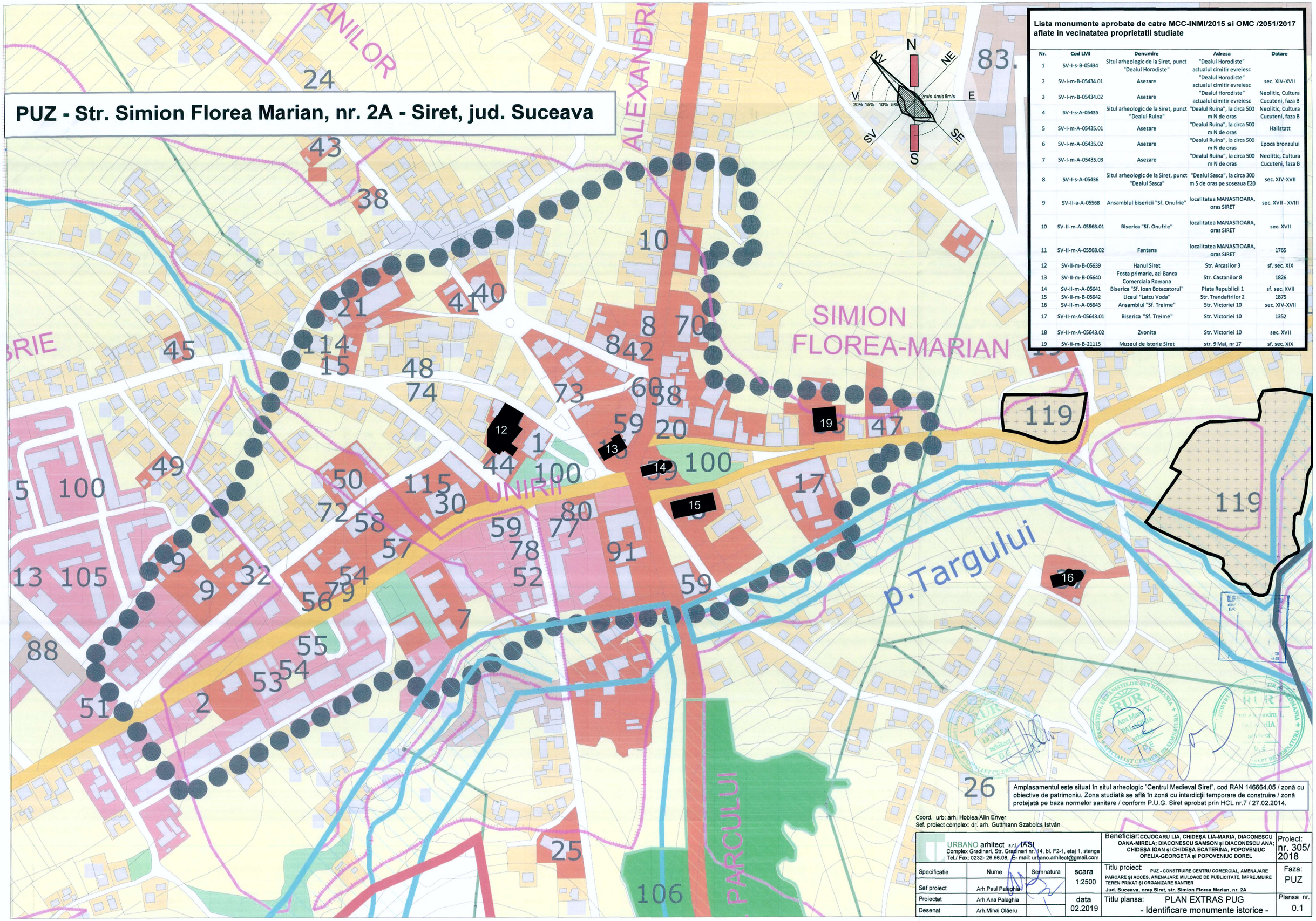
PUZ - Str. Simion Florea Marian, nr. 2A - Siret, jud. Suceava



Lista monumente aprobate de catre MCC-INMI/2015 si OMC /2051/2017 aflate in vecinatatea proprietatii studiate

Nr.	Cod LMI	Denumire	Adresa	Datare
1	SV-I-s-B-05434	Situl arheologic de la Siret, punct "Dealul Horodiste"	"Dealul Horodiste" actualul cimitir evreiesc	
2	SV-I-m-B-05434.01	Asezare	"Dealul Horodiste" actualul cimitir evreiesc	sec. XIV-XVII
3	SV-I-m-B-05434.02	Asezare	"Dealul Horodiste" actualul cimitir evreiesc	Neolitic, Cultura Cucuteni, faza B
4	SV-I-s-A-05435	Situl arheologic de la Siret, punct "Dealul Ruina"	"Dealul Ruina", la circa 500 m N de oras	Neolitic, Cultura Cucuteni, faza B
5	SV-I-m-A-05435.01	Asezare	"Dealul Ruina", la circa 500 m N de oras	Hallstatt
6	SV-I-m-A-05435.02	Asezare	"Dealul Ruina", la circa 500 m N de oras	Epoca bronzului
7	SV-I-m-A-05435.03	Asezare	"Dealul Ruina", la circa 500 m N de oras	Neolitic, Cultura Cucuteni, faza B
8	SV-I-s-A-05436	Situl arheologic de la Siret, punct "Dealul Sasca"	"Dealul Sasca", la circa 300 m S de oras pe soseaua E20	sec. XIV-XVII
9	SV-II-a-A-05568	Ansamblul bisericii "Sf. Onufrie"	localitatea MANASTIOARA, oras SIRET	sec. XVII - XVIII
10	SV-II-m-A-05568.01	Biserica "Sf. Onufrie"	localitatea MANASTIOARA, oras SIRET	sec. XVII
11	SV-II-m-A-05568.02	Fantana	localitatea MANASTIOARA, oras SIRET	1765
12	SV-II-m-B-05639	Hanul Siret	Str. Arcasilor 3	sf. sec. XIX
13	SV-II-m-B-05640	Fosta primarie, azi Banca Comerciala Romana	Str. Castanilor 8	1826
14	SV-II-m-A-05641	Biserica "Sf. Ioan Botezatorul"	Piata Republicii 1	sf. sec. XVII
15	SV-II-m-B-05642	Liceul "Latcu Voda"	Str. Trandafirilor 2	1875
16	SV-II-m-A-05643	Ansamblul "Sf. Treime"	Str. Victoriei 10	sec. XIV-XVII
17	SV-II-m-A-05643.01	Biserica "Sf. Treime"	Str. Victoriei 10	1352
18	SV-II-m-A-05643.02	Zvonita	Str. Victoriei 10	sec. XVII
19	SV-II-m-B-21115	Muzeul de Istorie Siret	str. 9 Mai, nr 17	sf. sec. XIX

Amplasamentul este situat în situl arheologic "Centrul Medieval Siret", cod RAN 146664.05 / zonă cu obiective de patrimoniu. Zona studiată se află în zonă cu interdicții temporare de construire / zonă protejată pe baza normelor sanitare / conform P.U.G. Siret aprobat prin HCL nr.7 / 27.02.2014.

Coord. urb: arh. Hoblea Alin Enver
Sef. proiect complex: dr. arh. Guttmann Szabolcs István

URBANO arhitect s.r.l. IAŞI
Complex Gradinari, Str. Gradinari nr. 14, bl. F2-1, etaj 1, stanga
Tel./ Fax: 0232- 26.66.08, E- mail: urbano.arhitect@gmail.com

Beneficiar: COJOCARU LIA, CHIDEŞA LIA-MARIA, DIACONESCU OANA-MIRELA; DIACONESCU SAMSON şi DIACONESCU ANA; CHIDEŞA IOAN şi CHIDEŞA ECATERINA, POPOVENIUC OFELIA-GEORGETA şi POPOVENIUC DOREL

Proiect: nr. 305/ 2018

Specificatie	Nume	Semnatura	scara
Sef proiect	Arh.Paul Palaghia		1:2500
Proiectat	Arh.Ana Palaghia		data 02.2019
Desenat	Arh.Mihai Oläeru		

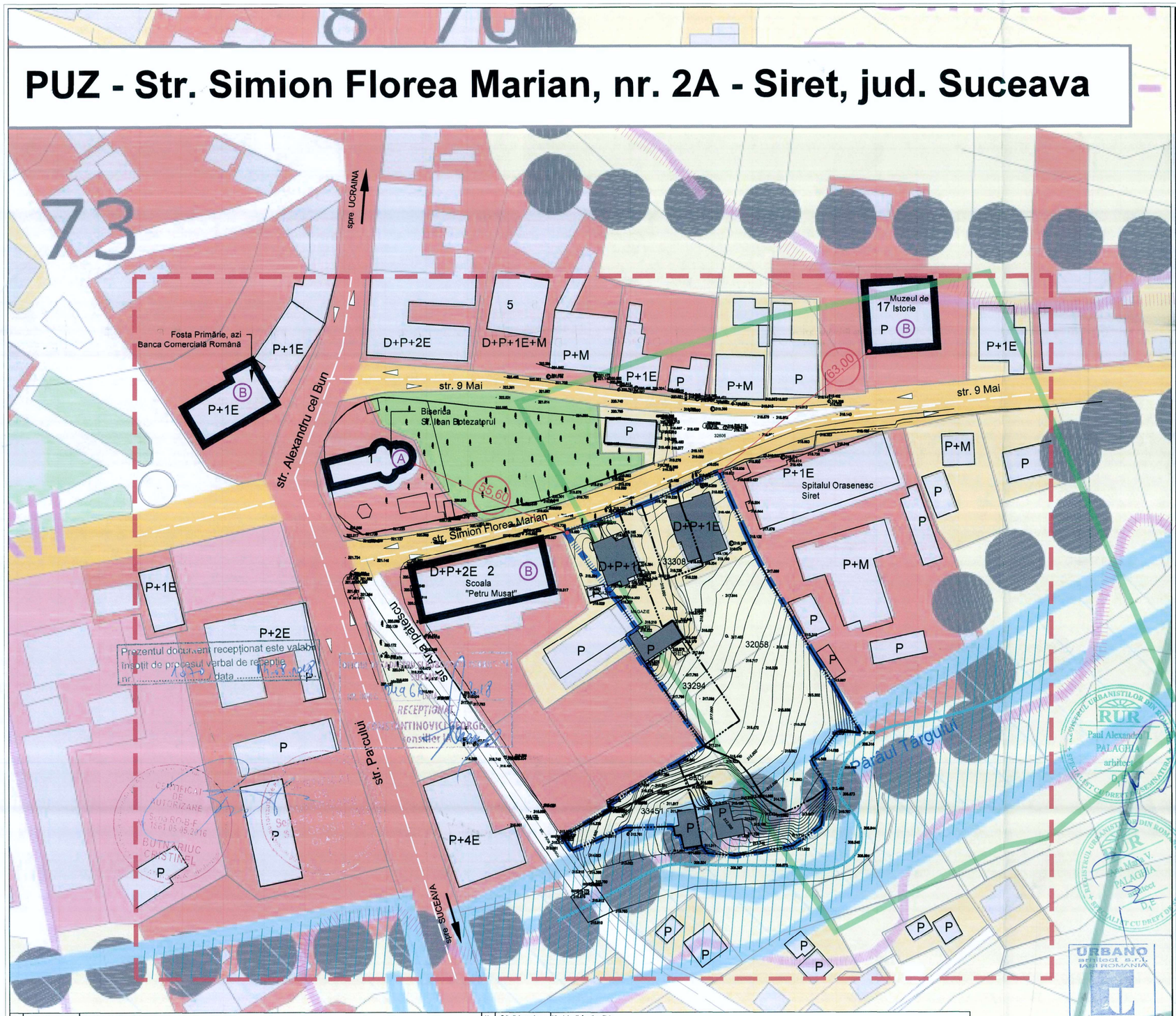
Titlu proiect: PUZ - CONSTRUIRE CENTRU COMERCIAL, AMENAJARE PARCARE ŞI ACCES, AMENAJARE MIJLOACE DE PUBLICITATE, ÎMPREJMUIRE TEREN PRIVAT ŞI ORGANIZARE SANTIER
Jud. Suceava, oraş Siret, str. Simion Florea Marian, nr. 2A

Faza: PUZ

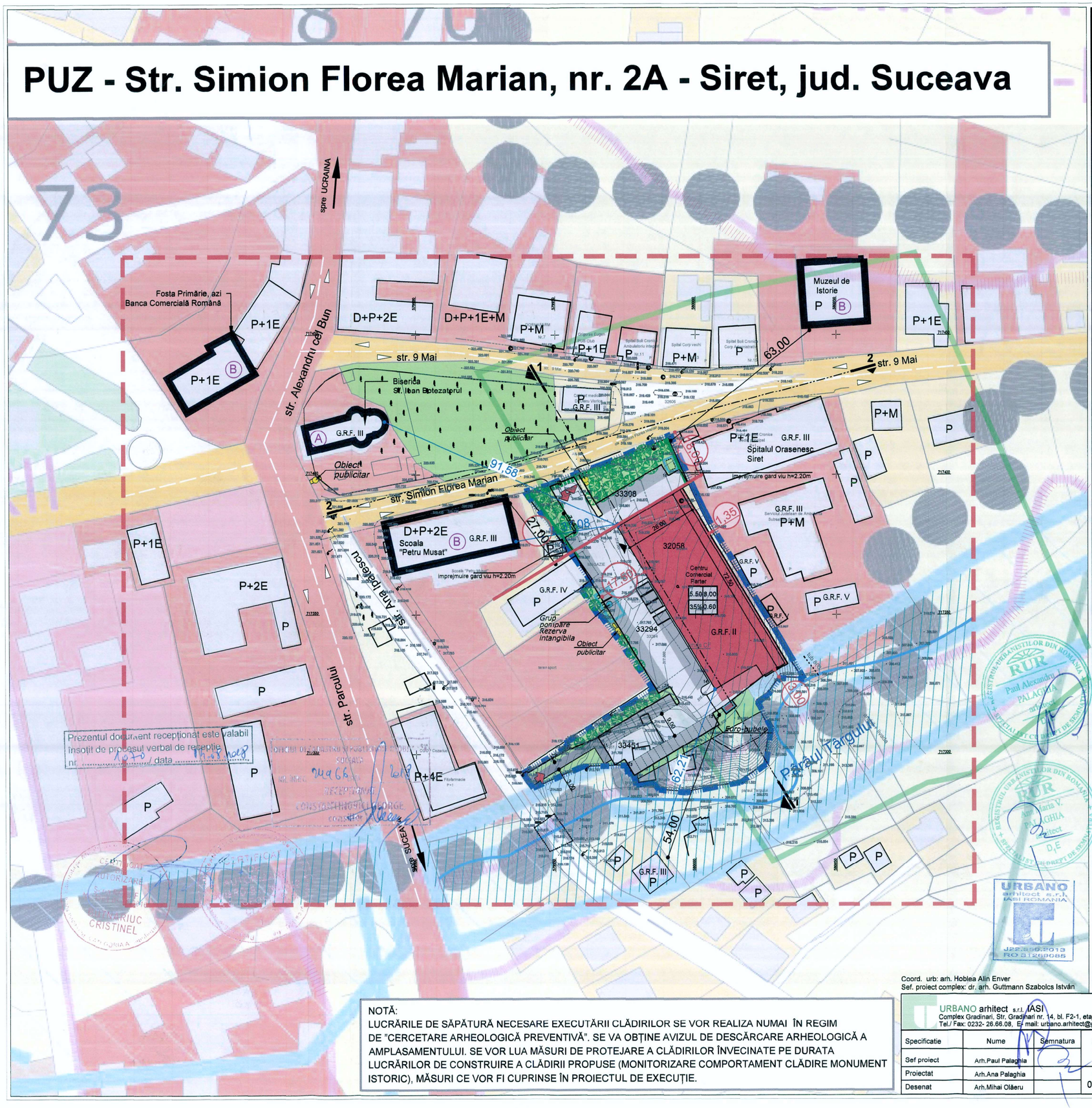
Titlu plansa: PLAN EXTRAS PUG
- Identificare monumente istorice -

Plansa nr. 0.1

PUZ - Str. Simion Florea Marian, nr. 2A - Siret, jud. Suceava


spre UCRAINA
73
Fosta Primărie, azi Banca Comercială Română
P+1E
B
P+1E
D+P+2E
5
D+P+1E+M
P+M
P+1E
P
P+M
P
63,00
17 Muzeul de Istorie
P B
P+1E
str. 9 Mai
str. 9 Mai
Biserica Sf. Ioan Botezatorul
P
1 A
55,60
P+M
P+1E
Spitalul Orasenesc Siret
P
P
P+M
P
str. Alexandru cel Bun
str. Simion Florea Marian
D+P+1E
D+P+1E
33308
D+P+2E 2 B
Scoala "Petru Musat"
P+1E
P+2E
32058
33294
P
P
P

PUZ - Str. Simion Florea Marian, nr. 2A - Siret, jud. Suceava



Prezentul document receptionat este valabil insotit de procesul verbal de receptie nr. ..... / data .....

BILANT TERITORIAL

str. Simion Florea Marian(291A	Existent		Propus	
	UTR 3		UTR 3	
	mp	%	mp	%
Suprafata teren studiat	6694.00 mp	-	6694.00 mp	-
Suprafata teren proprietate	6694.00 mp	100,00	6694.00 mp	100,00
Suprafata construita	605.00 mp	9,04	1803.55 mp	26,95
Suprafata desfasurata	1080.00 mp	-	1803.55 mp	-
Circulatii carosabile si pietonale	0.00 mp	0,00	3075.45 mp	45,95
Suprafata spații plantate	0.00 mp	0,00	670.00 mp	10,00
Supraf. amenajata	6089.00 mp	90,96	1145.00 mp	17,10
Procent de ocupare al terenului (P.O.T.)	9.04%		26,95 % (maxim 35 %)	
Coeficient de utilizare al terenului (C.U.T.)	0.16		0,27 (maxim 0,6)	
Locuri de parcare	0		72	

LEGENDĂ

LIMITE
- Limita zonă studiată
- Limită teren studiat
- Limita Zonei Centrale
- Aliniament propus pentru spatiu Scuar
- Retragere aliniament
- Marcare ziduri existente demolate partial
- Zona edificabilă

ZONIFICARE FUNCTIONALA
- Constructie existenta
- Monument istoric
- CENTRU COMERCIAL PROPUS
- Profil stradal
- Zona instituții publice și servicii
- Zona locuințe- regim mic/mediu de înaltime
- Spații plantate, agrement, sport
- Zonă obiective cu valoare de patrimoniu
- Zonă protejata pe baza normelor sanitare
- Ape - Pârâul Târgului
- Terenuri ce necesita masuri de protectie/ ameliorare impotriva riscurilor naturale
- Acces auto
- Acces pietonal
- Acces imobil propus
- Miloace publicitare
- Spatii plantate amenajate
- Vegetatie inalta (minim 10.00m la maturitate)
- Loc de parcare
- Circulatie auto
- Spatii amenajate
- Circulatie pietonală
- Echipamente Tehnico-edilitare
- Drum european (Str. Alexandru cel Bun) - E85
- Drum judetean (Str. 9 Mai) - 291 A

5.50	8.00	1	2
35%	0.60	3	4

1. INĂLȚIME MAXIMĂ LA CORNISA
2. INĂLȚIME MAXIMĂ LA COAMA
3. P.O.T. MAXIM
4. C.U.T. MAXIM

Amplasamentul este situat în situl arheologic "Centrul Medieval Siret", cod RAN 146664.05 / zonă cu obiective de patrimoniu. Zona studiată se află în zonă cu interdicții temporare de construire / zonă protejată pe baza normelor sanitare / conform P.U.G. Siret aprobat prin HCL nr.7 / 27.02.2014.

Listă monumente istorice aflate în perimetrul zonei studiate aprobate de catre MCC-INMI/2015 și OMC 2051/2017

Cod LMI	Denumire	Adresa	Datare
SV-II-m-B-05640	Fosta primarie, azi Banca Comerciala Romana	Str. Castanilor 8	1826
SV-II-m-A-05641	Biserica "Sf. Ioan Botezatorul"	Piata Republicii 1 (Str. Alexandru Cel Bun)	sf. sec. XVII
SV-II-m-B-05642	Liceul "Latcu Voda"	Str. Trapadatilor 2 (Str. Simion Florea Marian)	1875
SV-II-m-B-21115	Muzeul de Istorie Siret	str. 9 Mai, nr 17	sf. sec. XIX

NOTĂ:
LUCRĂRILE DE SĂPĂTURĂ NECESARE EXECUTĂRII CLĂDIRILOR SE VOR REALIZA NUMAI ÎN REGIM DE "CERCETARE ARHEOLOGICĂ PREVENTIVĂ". SE VA OBȚINE AVIZUL DE DESCĂRCARE ARHEOLOGICĂ A AMPLASAMENTULUI. SE VOR LUA MĂSURI DE PROTEJARE A CLĂDIRILOR ÎNVECINATE PE DURATA LUCRĂRILOR DE CONSTRUIRE A CLĂDIRII PROPUSE (MONITORIZARE COMPORTAMENT CLĂDIRE MONUMENT ISTORIC), MĂSURI CE VOR FI CUPRINSE ÎN PROIECTUL DE EXECUȚIE.

Coord. urb: arh. Hoblea Alin Enver
Sef. proiect complex: dr. arh. Guttmann Szabolcs István

URBANO arhitect s.r.l. IAȘI
Complex Gradinari, Str. Gradinari nr. 14, bl. F2-1, etaj 1, stanga
Tel./ Fax: 0232- 26.66.08, E-mail: urbano.arhitect@gmail.com

Specificatie	Nume	Semnatura	scara 1:1000
Sef proiect	Arh.Paul Palaghia		
Proiectat	Arh.Ana Palaghia		
Desenat	Arh.Mihai Oláeru		data 02.2019

Beneficiar: COJOCARU LIA, CHIDEȘA LIA-MARIA, DIACONESCU OANA-MIRELA; DIACONESCU SĂMSON și DIACONESCU ANA; CHIDEȘA IOAN și CHIDEȘA ECATERINA, POPOVENIUC OFELIA-GEORGETA și POPOVENIUC DOREL

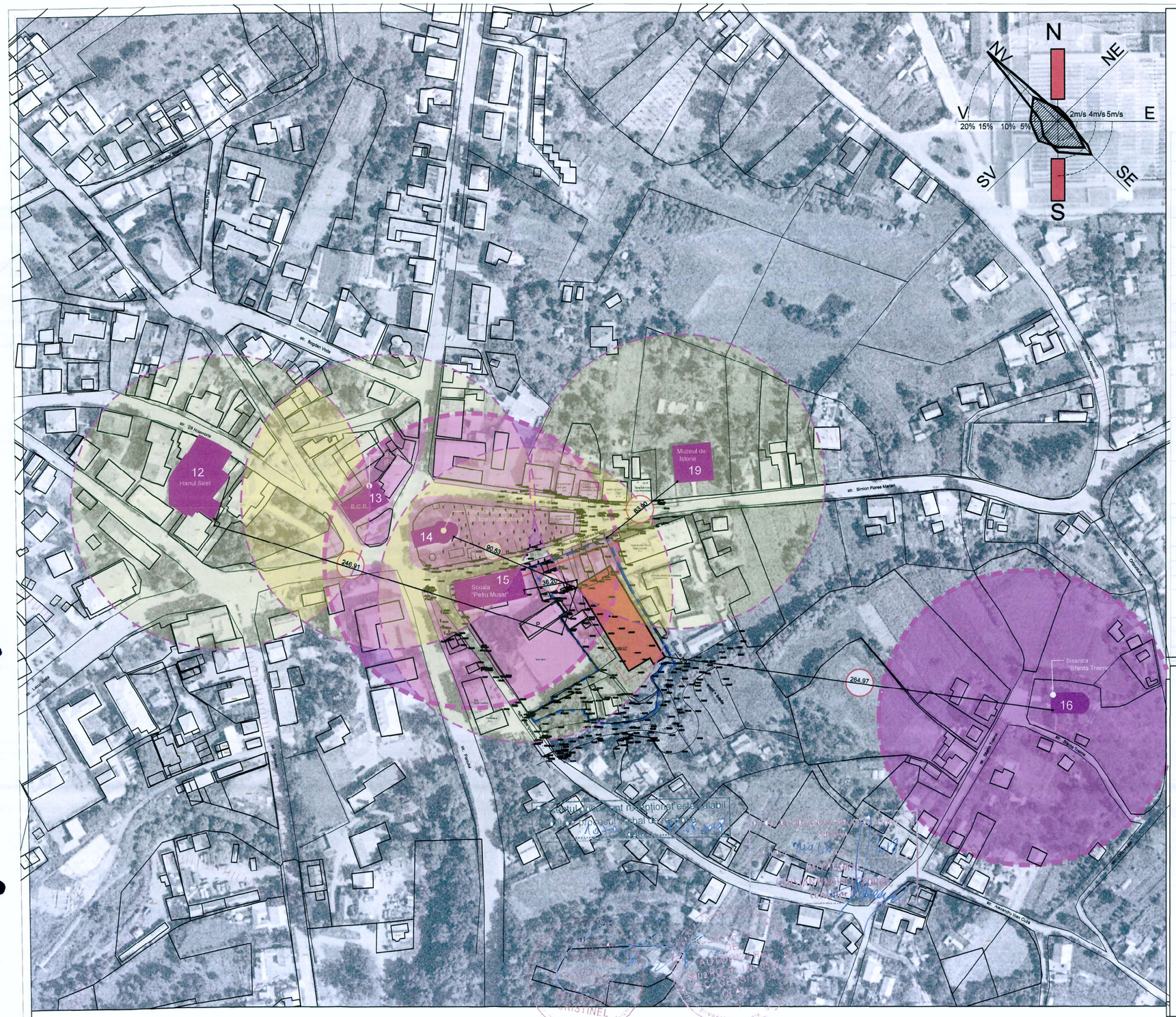
Proiect: nr. 305/ 2018

Titlu proiect: PUZ - CONSTRUIRE CENTRU COMERCIAL, AMENAJARE PARCARE ȘI ACCES, AMENAJARE MIJLOACE DE PUBLICITATE, ÎMPREJMUIRE TEREN PRIVAT ȘI ORGANIZARE SANTIER
Jud. Suceava, oraș Siret, str. Simion Florea Marian, nr. 2A

Faza: PUZ

Titlu plansa: Reglementări urbanistice

Plansa nr. 2



Lista monumente aprobate de catre MCC-INMI/2015 si OMC /2051/2017 aflate in vecinatatea proprietatii studiate

Nr.	Cod LMI	Denumire	Adresa	Datare
1	SV-I-s-B-05434	Situl arheologic de la Siret, punct "Dealul Horodiste"	"Dealul Horodiste" actualul cimitir evreiesc	
2	SV-I-m-B-05434.01	Asezare	"Dealul Horodiste" actualul cimitir evreiesc	sec. XIV-XVII
3	SV-I-m-B-05434.02	Asezare	"Dealul Horodiste" actualul cimitir evreiesc	Neolitic, Cultura Cucuteni, faza B
4	SV-I-s-A-05435	Situl arheologic de la Siret, punct "Dealul Ruina"	"Dealul Ruina", la circa 500 m N de oras	Neolitic, Cultura Cucuteni, faza B
5	SV-I-m-A-05435.01	Asezare	"Dealul Ruina", la circa 500 m N de oras	Hallstatt
6	SV-I-m-A-05435.02	Asezare	"Dealul Ruina", la circa 500 m N de oras	Epoca bronzului
7	SV-I-m-A-05435.03	Asezare	"Dealul Ruina", la circa 500 m N de oras	Neolitic, Cultura Cucuteni, faza B
8	SV-I-s-A-05436	Situl arheologic de la Siret, punct "Dealul Sasca"	"Dealul Sasca", la circa 300 m S de oras pe soseaua E20	sec. XIV-XVII
9	SV-II-a-A-05568	Ansamblul bisericii "Sf. Onufrie"	localitatea MANASTIOARA, oras SIRET	sec. XVII - XVIII
10	SV-II-m-A-05568.01	Biserica "Sf. Onufrie"	localitatea MANASTIOARA, oras SIRET	sec. XVII
11	SV-II-m-A-05568.02	Fantana	localitatea MANASTIOARA, oras SIRET	1765
12	SV-II-m-B-05639	Hanul Siret	Str. Arcasilor 3	sf. sec. XIX
13	SV-II-m-B-05640	Fosta primarie, azi Banca Comerciala Romana	Str. Castanilor 8	1826
14	SV-II-m-A-05641	Biserica "Sf. Ioan Botezatorul"	Piata Republicii 1	sf. sec. XVII
15	SV-II-m-B-05642	Liceul "Latcu Voda"	Str. Trandafirilor 2	1875
16	SV-II-m-A-05643	Ansamblul "Sf. Treime"	Str. Victoriei 10	sec. XIV-XVII
17	SV-II-m-A-05643.01	Biserica "Sf. Treime"	Str. Victoriei 10	1352
18	SV-II-m-A-05643.02	Zvonita	Str. Victoriei 10	sec. XVII
19	SV-II-m-B-21115	Muzeul de Istorie Siret	str. 9 Mai, nr 17	sf. sec. XIX

LEGENDĂ

- Limită teren studiat
- Imobil popus CENTRU COMERCIAL
- Zona carosabil
- A / B — Monument istoric / CLASA MONUMENT ISTORIC
- Zone de protectie conventionale
- Zonă obiective cu valoare de patrimoniu
- Zonă edificabilă

Amplasamentul este situat în situl arheologic "Centrul Medieval Siret", cod RAN 146664.05 / zonă cu obiective de patrimoniu. Zona studiată se află în zonă cu interdicții temporare de construire / zonă protejată pe baza normelor sanitare / conform P.U.G. Siret aprobat prin HCL nr.7 / 27.02.2014.

PUZ - Str. Simion Florea Marian, nr. 2A - Siret, jud. Suceava

NOTĂ:
LUCRĂRILE DE SĂPĂTURĂ NECESARE EXECUTĂRII CLĂDIRILOR SE VOR REALIZA NUMAI ÎN REGIM DE "CERCETARE ARHEOLOGICĂ PREVENTIVĂ". SE VA OBȚINE AVIZUL DE DESCĂRCARE ARHEOLOGICĂ A AMPLASAMENTULUI. SE VOR LUA MĂSURI DE PROTEJARE A CLĂDIRILOR ÎNVECINATE PE DURATA LUCRĂRILOR DE CONSTRUIRE A CLĂDIRII PROPUSE (MONITORIZARE COMPORTAMENT CLĂDIRE MONUMENT ISTORIC), MĂSURI CE VOR FI CUPRINSE ÎN PROIECTUL DE EXECUȚIE.

Coord. urb: arh. Hoblea Alin Enver
Sef. proiect complex: dr. arh. Guttmann Szabolcs István

URBANO arhitect s.r.l. IASI
Complex Gradinari, Str. Gradinari nr. 14, bl. F2-1, etaj 1, stanga
Tel./ Fax: 0232- 26.66.08, E-mail: urbano.arhitect@gmail.com

Specificatie	Nume	Semnatura	scara
Sef proiect	Arh.Paul Palaghia		1:2000
Proiectat	Arh.Ana Palaghia		data
Desenat	Arh.Mihai Olăeru		02.2019

Beneficiar: COJOCARU LIA, CHIDEȘA LIA-MARIA, DIACONESCU OANA-MIRELA; DIACONESCU SĂMSON și DIACONESCU ANA; CHIDEȘA IOAN și CHIDEȘA ECATERINA, POPOVENIUC OFELIA-GEORGETA și POPOVENIUC DOREL

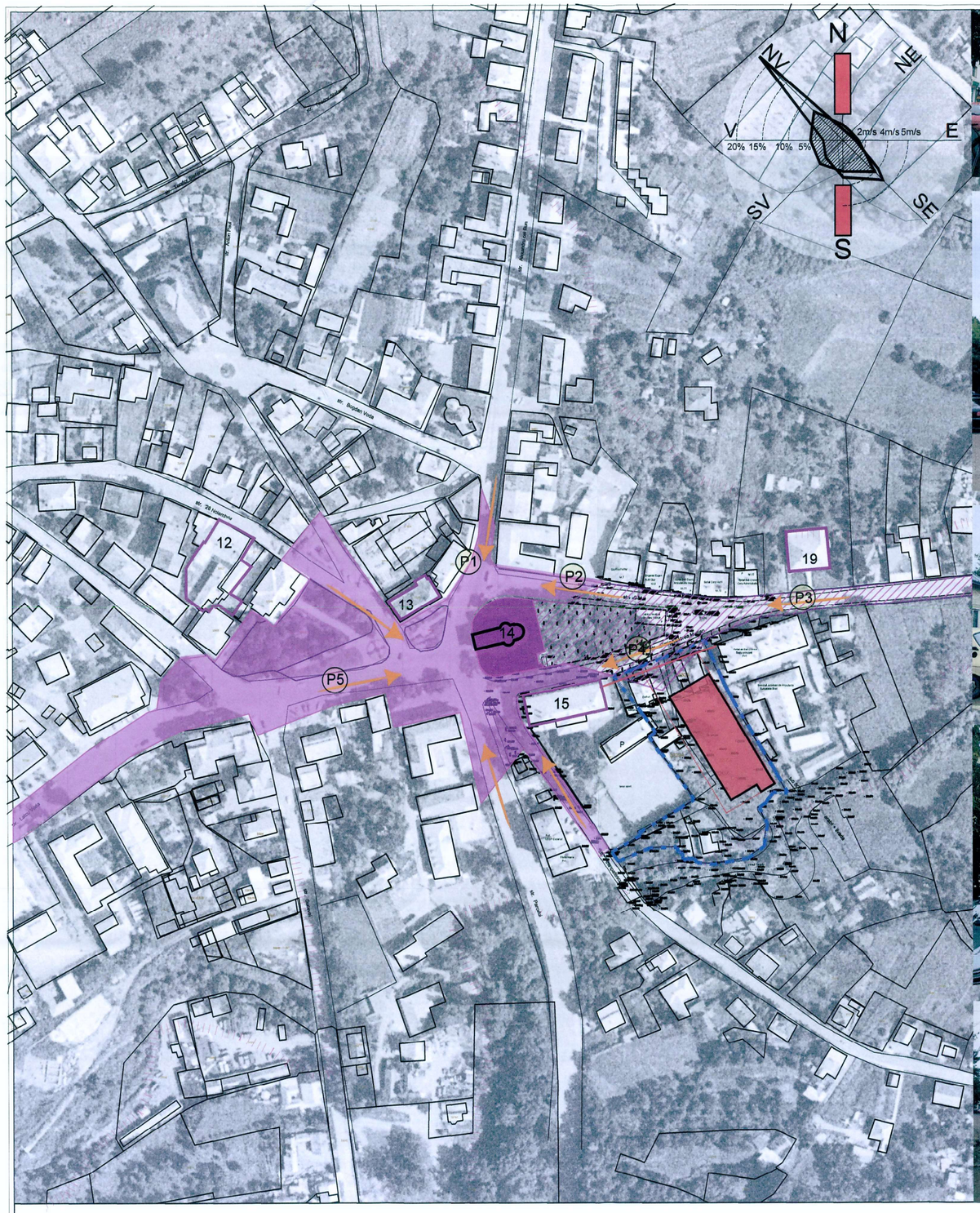
Proiect: nr. 305/ 2018

Titlu proiect: PUZ - CONSTRUIRE CENTRU COMERCIAL, AMENAJARE PARCARE ȘI ACCES, AMENAJARE MIJLOACE DE PUBLICITATE, ÎMPREJMUIRE TEREN PRIVAT ȘI ORGANIZARE SANTIER
Jud. Suceava, oraș Siret, str. Simion Florea Marian, nr. 2A

Faza: PUZ

Titlu plansa: Identificare monumente istorice

Plansa nr. 2.1













Lista monumente aprobate de catre MCC-INMI/2015 si OMC /2051/2017 aflate in vecinatatea proprietatii studiate

Nr.	Cod LMI	Denumire	Adresa	Datare
1	SV-I-s-B-05434	Situl arheologic de la Siret, punct "Dealul Horodiste"	"Dealul Horodiste" actualul cimitir evreiesc	
2	SV-I-m-B-05434.01	Asezare	"Dealul Horodiste" actualul cimitir evreiesc	sec. XIV-XVII
3	SV-I-m-B-05434.02	Asezare	"Dealul Horodiste" actualul cimitir evreiesc	Neolitic, Cultura Cucuteni, faza B
4	SV-I-s-A-05435	Situl arheologic de la Siret, punct "Dealul Ruina"	"Dealul Ruina", la circa 500 m N de oras	Neolitic, Cultura Cucuteni, faza B
5	SV-I-m-A-05435.01	Asezare	"Dealul Ruina", la circa 500 m N de oras	Hallstatt
6	SV-I-m-A-05435.02	Asezare	"Dealul Ruina", la circa 500 m N de oras	Epoca bronzului
7	SV-I-m-A-05435.03	Asezare	"Dealul Ruina", la circa 500 m N de oras	Neolitic, Cultura Cucuteni, faza B
8	SV-I-s-A-05436	Situl arheologic de la Siret, punct "Dealul Sasca"	"Dealul Sasca", la circa 300 m S de oras pe soseaua E20	sec. XIV-XVII
9	SV-II-a-A-05568	Ansamblul bisericii "Sf. Onufrie"	localitatea MANASTIOARA, oras SIRET	sec. XVII - XVIII
10	SV-II-m-A-05568.01	Biserica "Sf. Onufrie"	localitatea MANASTIOARA, oras SIRET	sec. XVII
11	SV-II-m-A-05568.02	Fantana	localitatea MANASTIOARA, oras SIRET	1765
12	SV-II-m-B-05639	Hanul Siret	Str. Arcasilor 3	sf. sec. XIX
13	SV-II-m-B-05640	Fosta primarie, azi Banca Comerciala Romana	Str. Castanilor 8	1826
14	SV-II-m-A-05641	Biserica "Sf. Ioan Botezatorul"	Piata Republicii 1	sf. sec. XVII
15	SV-II-m-B-05642	Liceul "Latcu Voda"	Str. Trandafirilor 2	1875
16	SV-II-m-A-05643	Ansamblul "Sf. Treime"	Str. Victoriei 10	sec. XIV-XVII
17	SV-II-m-A-05643.01	Biserica "Sf. Treime"	Str. Victoriei 10	1352
18	SV-II-m-A-05643.02	Zvonita	Str. Victoriei 10	sec. XVII
19	SV-II-m-B-21115	Muzeul de Istorie Siret	str. 9 Mai, nr 17	sf. sec. XIX

LEGENDĂ

- Limită teren studiat
- Imobil popus CENTRU COMERCIAL
- Zona carosabil
- A / B — Monument istoric / CLASA MONUMENT ISTORIC
- Raze de protectie conventionale
- Zonă obiective cu valoare de patrimoniu
- Zonă edificabilă

Zone de vizibilitate
- Zona 0
- Zona 1
- Zona 2

Directie de vizibilitate

Clădirea propusă nu va fi vizibilă din strada Lațcu Vodă, strada Alexandru cel Bun și nu va influența imaginea monumentului de clasă A. Modul de percepere a clădirii propuse, din strada Simion Florea Marian, nu afectează monumentul de clasă A.

Soluția propusă nu împiedică vizibilitatea către Biserica Sf. Ioan Botezatorul, mai mult de cât este restricționată în prezent de către ansamblul de arbori înalti din parcul de pe latura posterioară a bisericii.

În prezent, de-a lungul străzii Simion Florea Marian se află un aliniament de arbori alcătuit din coronamente ce obturează perspectiva către monumentul de clasă A. În consecință ansamblul de arbori constituie o barieră vizuală ce blochează vizibilitatea către monumentul de clasă A. Soluția propusă se angajează să păstreze vizibilitatea elementelor importante ale prezentei configurații urbanistice Biserica Sf. Ioan Botezatoru - ca și capăt de perspectivă și școala Petru Musat ca element ce definește spațial centrul orașului Siret.

Clădirea propusă este suficient de retrasă fața de aliniament pentru a asigura păstrarea vizibilității celorlate obiective importante, precum Școala Petru Musat - monument clasă B și Spitalul Orașenesc Siret.

PUZ - Str. Simion Florea Marian, nr. 2A - Siret, jud. Suceava

Amplasamentul este situat în situl arheologic "Centrul Medieval Siret", cod RAN 146664.05 / zonă cu obiective de patrimoniu. Zona studiată se află în zonă cu interdicții temporare de construire / zonă protejată pe baza normelor sanitare / conform P.U.G. Siret aprobat prin HCL nr.7 / 27.02.2014.

URBANO arhitect s.r.l. IASI ROMANIA J22/1169/2013 RO 31269085

Coord. Urb: arh. Hoblea Alin Enver Sef. proiect
complex: dr. arh. Guttmann Szabolcs István

URBANO arhitect s.r.l. IASI
Complex Gradinari, Str. Gradinari nr. 14, bl. F2-1, etaj 1, stanga
Tel./ Fax: 0232- 26.66.08, E-mail: urbano.arhitect@gmail.com

Beneficiar: COJOCARU LIA, CHIDEȘA LIA-MARIA, DIACONESCU OANA-MIRELA; DIACONESCU SAMSON și DIACONESCU ANA; CHIDEȘA IOAN și CHIDEȘA ECATERINA, POPOVENIUC OFELIA-GEORGETA și POPOVENIUC DOREL

Proiect: nr. 305/ 2018

Specificatie	Nume	Semnatura	scara
Sef proiect	Arh.Paul Palaghia		1:2000
Proiectat	Arh.Ana Palaghia		data
Desenat	Arh.Mihai Olăeru		02.2019

Titlu proiect: PUZ - CONSTRUIRE CENTRU COMERCIAL, AMENAJARE PARCARE ȘI ACCES, AMENAJARE MIJLOACE DE PUBLICITATE, ÎMPREJMUIRE TEREN PRIVAT ȘI ORGANIZARE SANTIER
Jud. Suceava, oraș Siret, str. Simion Florea Marian, nr. 2A

Faza: PUZ

Titlu plansa: Analiza vizibilitate

Plansa nr. 2.2

RUR Maria V. PALAGHIA arhitect
RUR Paul Alexandru I. PALAGHIA arhitect

PUZ - Str. Simion Florea Marian, nr. 2A - Siret, jud. Suceava

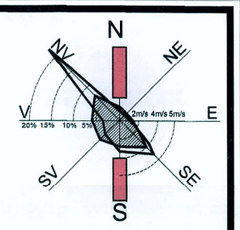


Prezentul document recepționat este valabil însoțit de procesul verbal de recepție nr. 1070 / data 11.08.2018

OFICIUL DE CADASTRU ȘI PUBLICITATE IMOBILIARĂ SUCEAVA
NR. ÎNREG. 24968 DATA 2018
RECEPȚIONAT
CONSTANTINOVICI GEORGE
consilier

CERTIFICAT DE AUTORIZARE Seria RO-B-F Nr. 1661 05.05.2016 BUTNARIUC CRISTINEL

CERTIFICAT DE ÎNSCRIERE Seria RO-B-JUD-SUCEAVA S.C. GEOSIT S.A. CLASA I



COMPONENTA TEREN - CLADIRI AFERENTE PROPUSE SPRE DEMOLARE

Nr.	Nr. cadastral	Proprietar	Supr. teren (mp)	Act de proprietate	Constructii existente propuse spre demolare
1	33308	Popoveniuc Ofelia-Georgeta si Popoveniuc Dorel, Cojocaru Lia	340.00	Antecontract de vanzare-cumparare/ incheiere de autentificare nr. 274/ 25.01.2018	1298/3- casa cu ap.1 1298/3- anexe
2	32058	Cojocaru Lia, Chidesa Lia-Maria, Diaconescu Oana -Mirela, Diaconescu Samson, Diaconescu Ana si Chidesa Ioan, Chidesa Ecaterina	5738.00	Antecontract de vanzare-cumparare/ incheiere de autentificare nr. 273/ 25.01.2018	C1-1298/1- casa ap.2; C2-1298/1- anexe
3	33441		575.00		C1-2821/- casa; C2-2821/- anexe
4	33294	Ecaterina	500.00		
5	33451	Humeniuc-Kopp Maria, Badalita Mirela, Humeniuc-Kopp Ecaterina, Humeniuc-Kopp Ioan, Humeniuc-Kopp Loredana	571.00	Antecontract de vanzare-cumparare/ incheiere de autentificare nr. 273/ 25.01.2018	33451- C1
6	33467	Andriciuc Rodica	970.00	Antecontract de vanzare-cumparare/ incheiere de autentificare nr. 275/ 25.01.2018	
TOTAL SUPRAFATA STUDIATA			6694.00		

OBIECTIVE DE UTILITATE PUBLICĂ

1. Biserica Ortodoxă "Sf. Ioan Botezătorul"
2. Şcoala "Petru Muşat"
3. Spitalul Orăşenesc Siret
4. Muzeul de Istorie Siret

LEGENDĂ

LIMITE
- LIMITA TERENULUI STUDIAT
- LIMITA TEREN CE A GENERAT PUZ

- PROPRIETATE PARTICULARA
- PROPRIETATE CONSILIUL LOCAL SIRET
- TEREN APARTINAND DOMENIULUI PUBLIC AL PRIMARIEI ORAŞULUI SIRET

- Zona instituţii publice şi servicii
- Zona locuinţe- regim mic/mediu de înaltime
- Spaţii plantate, agrement, sport
- Zonă obiective cu valoare de patrimoniu
- Zonă protejata pe baza normelor sanitare
- Ape - Pârâul Târgului
- Terenuri ce necesita masuri de protectie/ ameliorare impotriva riscurilor naturale

- Drum european (Str. Alexandru cel Bun) - E85
- Drum judetean (Str. 9 Mai) - 291 A

5.50	6.00	1	2
35%	0.60	3	4

1. INĂLTIME MAXIMĂ LA CORNISA
2. INĂLTIME MAXIMĂ LA COAMA
3. P.O.T. MAXIM
4. C.U.T. MAXIM

Amplasamentul este situat în situl arheologic "Centrul Medieval Siret", cod RAN 146664.05 / zonă cu obiective de patrimoniu. Zona studiată se află în zonă cu interdicţii temporare de construire / zonă protejată pe baza normelor sanitare / conform P.U.G. Siret aprobat prin HCL nr.7 / 27.02.2014.

Listă monumente istorice aflate în perimetrul zonei studiate aprobate de catre MCC-INMI/2015 şi OMC 2051/2017

Cod LMI	Denumire	Adresa	Datare
SV-II-m-B-05640	Fosta primarie, azi Banca Comerciala Romana	Str. Castanilor 8	1826
SV-II-m-A-05641	Biserica "Sf. Ioan Botezatorul"	Piata Republicii 1 (Str. Alexandru Cel Bun)	sf. sec. XVII
SV-II-m-B-05642	Liceul "Latcu Voda"	Str. Tragdafirilor 2 (Str. Simion Florea Marian)	1875
SV-II-m-B-21115	Muzeul de Istorie Siret	str. 9 Mai, nr 17	sf. sec. XIX

RUR Alin Enver N. HOBLEA arhitect D,E

RUR Paul Alexandru L. PALAGHIA arhitect D,E

RUR Ana Maria PALAGHIA arhitect D,E

URBANO arhitect s.r.l. IASI ROMANIA J22.050.2013 RO 31269085

Coord. urb: arh. Hoblea Alin Enver
Sef. proiect complex: dr. arh. Guttmann Szabolcs Istvan

NOTĂ

P.U.G. SIRET NU A INSTITUIT SERVITUŢI PUBLICE SAU ALTE OBIECTIVE DE UTILITATE PUBLICĂ PE AMPLASAMENTUL STUDIAT. AMPLASAMENTUL, ÎN INTEGRALITATEA SA, SE AFLĂ ÎN PROPRIETATEA PRIVATĂ A MAI MULTOR PERSOANE FIZICE, URMÂND CA DUPĂ APROBAREA P.U.Z. SĂ SE REALIZEZE COMASAREA PRIN ALIPIRE A PARCELELOR, ÎN VEDEREA OBŢINERII UNUI SNGUR CORP DE PROPRIETATE.
PREZENTA INTERVENŢIE NU PRESUPUNE CIRCULAŢIA NICIUNUI TEREN ÎNTRE DEŢINĂTORI PERSOANE FIZICE ŞI STATUL ROMÂN.

URBANO arhitect s.r.l. IASI
Complex Gradinari, Str. Gradinari nr. 14, bl. F2-1, etaj 1, stanga
Tel./ Fax: 0232- 26.66.08, E- mail: urbano.architect@gmail.com

Specificatie	Nume	Semnatura	scara 1:1000
Sef proiect	Arh.Paul Palaghia		
Proiectat	Arh.Ana Palaghia		data 02.2019
Desenat	Arh.Mihai Olăeru		

Beneficiar: COJOCARU LIA, CHIDEŞA LIA-MARIA, DIACONESCU OANA-MIRELA; DIACONESCU SAMSON şi DIACONESCU ANA; CHIDEŞA IOAN şi CHIDEŞA ECATERINA, POPOVENIUC OFELIA-GEORGETA şi POPOVENIUC DOREL

Proiect: nr. 305/ 2018

Titlu proiect: PUZ - CONSTRUIRE CENTRU COMERCIAL, AMENAJARE PARCARE ŞI ACCES, AMENAJARE MIJLOACE DE PUBLICITATE, ÎMPREJMUIRE TEREN PRIVAT ŞI ORGANIZARE SANTIER
Jud. Suceava, oraş Siret, str. Simion Florea Marian, nr. 2A

Faza: PUZ

Titlu plansa: Propunere privind circulatia juridica a terenului si obiectivele de utilitate publica

Plansa nr. 5