



S.C. TELEKOM ROMANIA COMMUNICATIONS S.A.

Nr. de ordine in Registrul Comertului: J40/8926/1997,CIF: RO427320

Sediu social: Bucuresti, Sector 1, P-ta Presei Libere, Nr. 3-5, Cladirea City Gate, Etajele 7-18 din Turnul de Nord

Directia Executiva TEHNOLOGIE SI INFORMATIE ROMANIA / Divizia Acces si Transport Romania

Departament Proiectare& Inventar Retea Pasiva/ Compartiment Proiectare Retea Pasiva NORD

Nr. 100/05/03/01/BC/SV/7559/ 29.03.2018

Către: COJOCARU LIA, CHIDESA LIA-MARIA, DIACONESCU OANA-MIRELA; DIACONESCU SAMSON SI DIACONESCU ANA PRIN MANDATAR DIACONESCU OANA-MIRELA; CHIDESA IOAN SI CHIDESA ECATERINA PRIN MANDATAR CHIDESA LIA-MARIA; POPEVENIUC OFELIA-GEORGETA SI POPEVENIUC DOREL PRIN MANDATAR COJOCARU LIA
Adresa: SIRET, STR.28 NOIEMBRIE NR.5 SC.B AP.8

AVIZ CONDIȚIONAT

Urmare documentației dvs. depusă la Telekom Romania Communications S.A, înregistrata sub nr.7559 /28.03.2018, privind lucrarea "**Construire centru comercial, amenajare parcare si acces, amenajare mijloace de publicitate, imprejmuire teren privat si organizare santier**", str. Simion Florea Marian nr.2A, Siret ,fără utilități (racord apă - canal, gaze naturale, termoficare, racord energie electrică subterană), vă comunicăm următoarele:

În zona traseului proiectat conform soluției prezentate pe plan, Telekom Romania Communications S.A are amplasate/ pozate **rețele de telecomunicații aeriene si subterane.**

Având în vedere importanța deosebită a rețelei de cabluri telefonice proprietatea Telekom Romania Communications S.A, cat și faptul că acestea vor fi afectate de lucrările proiectate conform documentației prezentate, Telekom Romania Communications S.A este de acord cu această lucrare numai în condițiile îndeplinirii următoarelor măsuri de protejare a rețelelor telefonice subterane și/sau aeriene:

1. Distanța **minimă** în plan orizontal între instalațiile de telecomunicații și lucrarea propusă va fi de **minim 0,6 metri**, conform **SR 8591/97**;
2. **Nu veți afecta instalațiile de telecomunicații subterane existente din zona;**
3. **Lucrările de săpare se vor executa manual în zona rețelelor de telecomunicații Telekom Romania Communications S.A ;**
4. Traseele rețelelor indicate pe planșe sunt orientative, cu 48 ore înainte de începerea lucrărilor beneficiarul / constructorul, va solicita obligatoriu în scris la Telekom Romania Communications S.A – Suceava, str. Bistritei 11B, fax:0230515143 – **prezența delegatului unității noastre Ovidiu Strut- Sef Compartiment, tel:0230204103, care va supraveghea execuția acestora**, dupa ce in prealabil va picheta instalațiile Tc. pentru localizarea exacta a acestora.
5. **Lucrarile in zona vor fi precedate de predarea amplasamentului instalatiilor de telecomunicatii constructorului, de catre Telekom Romania Communications. Predarea amplasamentului privind rețeaua Tc. existenta se va concretiza prin semnarea unui Proces Verbal de predare / primire amplasament, ce va constitui anexa a unei Minute/Convenții, semnate de ambele părți, beneficiar / constructor și Telekom Romania Communications, la predarea amplasamentului;**
6. **Avizul va fi prezent în punctul de lucru pe toată durata desfășurării lucrării;**
7. Costul eventualelor lucrări de proiectare și de construcții montaj de deviere, protejare și reparații a cablurilor de telecomunicații va fi suportat de beneficiarul lucrării;

Daca în timpul executării lucrărilor la obiectivul dvs.se vor depista in zona amplasamentului instalații Tc.(cabluri, tuburi PVC, Be, monotuburi, etc) altele decat cele trasate pe planul de situație,aveți obligația să anunțați Telekom Romania Communications S.A la telefon 0230 204103, fax 0230 515143 pentru stabilirea de comun acord a noilor conditii de amplasare.

În cazul în care sunt produse avarii ale instalațiilor de telecomunicații, ca urmare a nerespectării prevederilor prezentului aviz, contravaloarea lucrarilor de remediere a instalațiilor avariate, precum și daunele solicitate de clienții Telekom Romania Communications S.A datorită întreruperii furnizării serviciilor, vor fi suportate de cel care a produs avaria.

Menționăm că nerespectarea condițiilor de mai sus atrage nulitatea avizului și suportarea de către cei vinovați a tuturor consecințelor ce decurg din aceasta.

Anexăm prezentului aviz un exemplar al documentației în care au fost înserate, cu aproximație, infrastructura de comunicații existentă în zonă.

Prezentul aviz 47 este valabil **12 luni** de la data eliberării, taxa aviz este de 49.93lei .

Se interzice folosirea informațiilor referitoare la instalațiile telefonice din prezentul aviz, în alte scopuri decât cele pentru care au fost furnizate, ca și transmiterea lor unor terți





Responsabil eliberare Avize Tehnice
Daniela Costeniuc

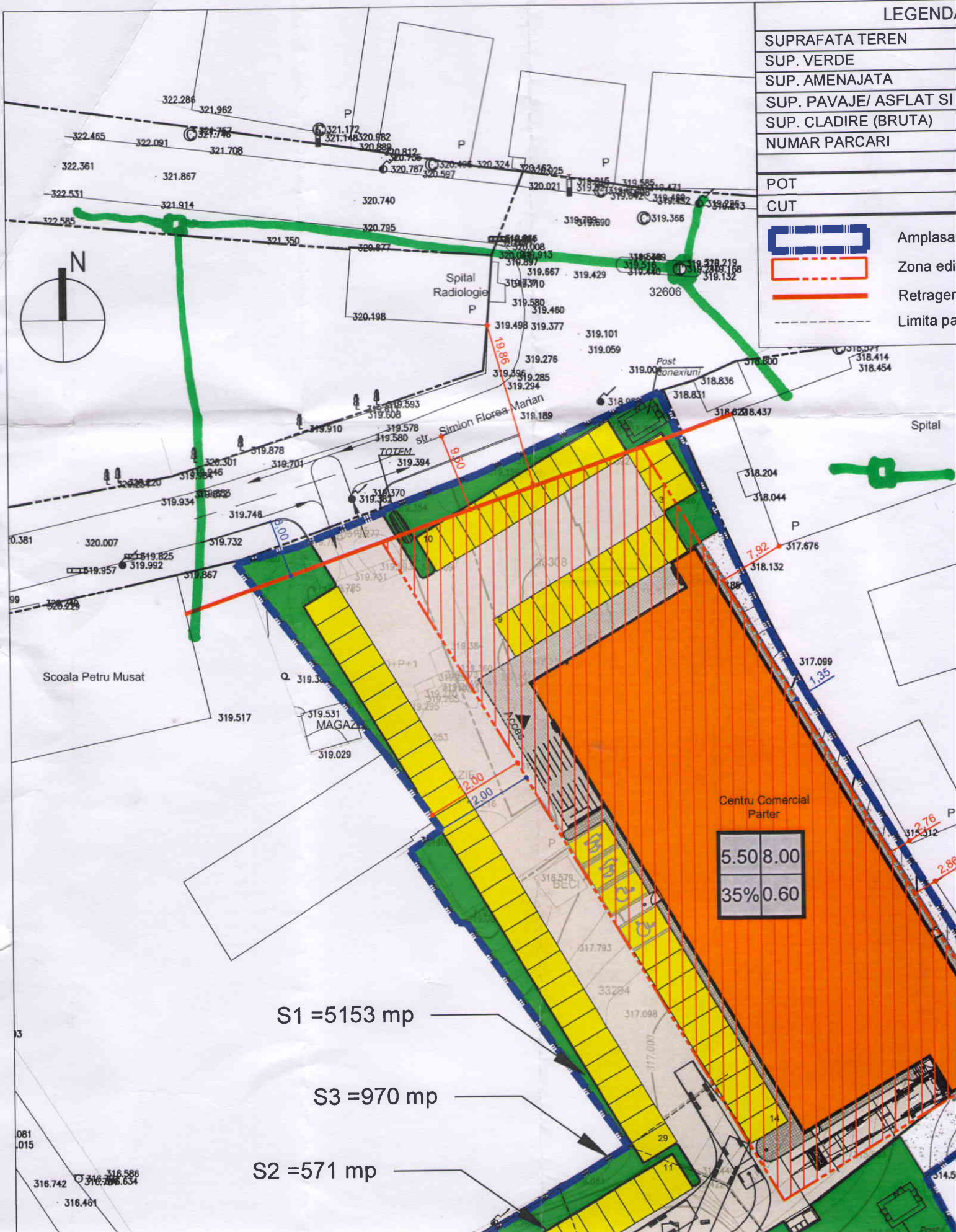


LEGENDA

- SUPRAFATA TEREN
- SUP. VERDE
- SUP. AMENAJATA
- SUP. PAVAJE/ ASFLAT SI
- SUP. CLADIRE (BRUTA)
- NUMAR PARCARI

- POT
- CUT

-  Amplasa
-  Zona edi
-  Retrager
-  Limita pa



5.50	8.00
35%	0.60

S1 = 5153 mp

S3 = 970 mp

S2 = 571 mp